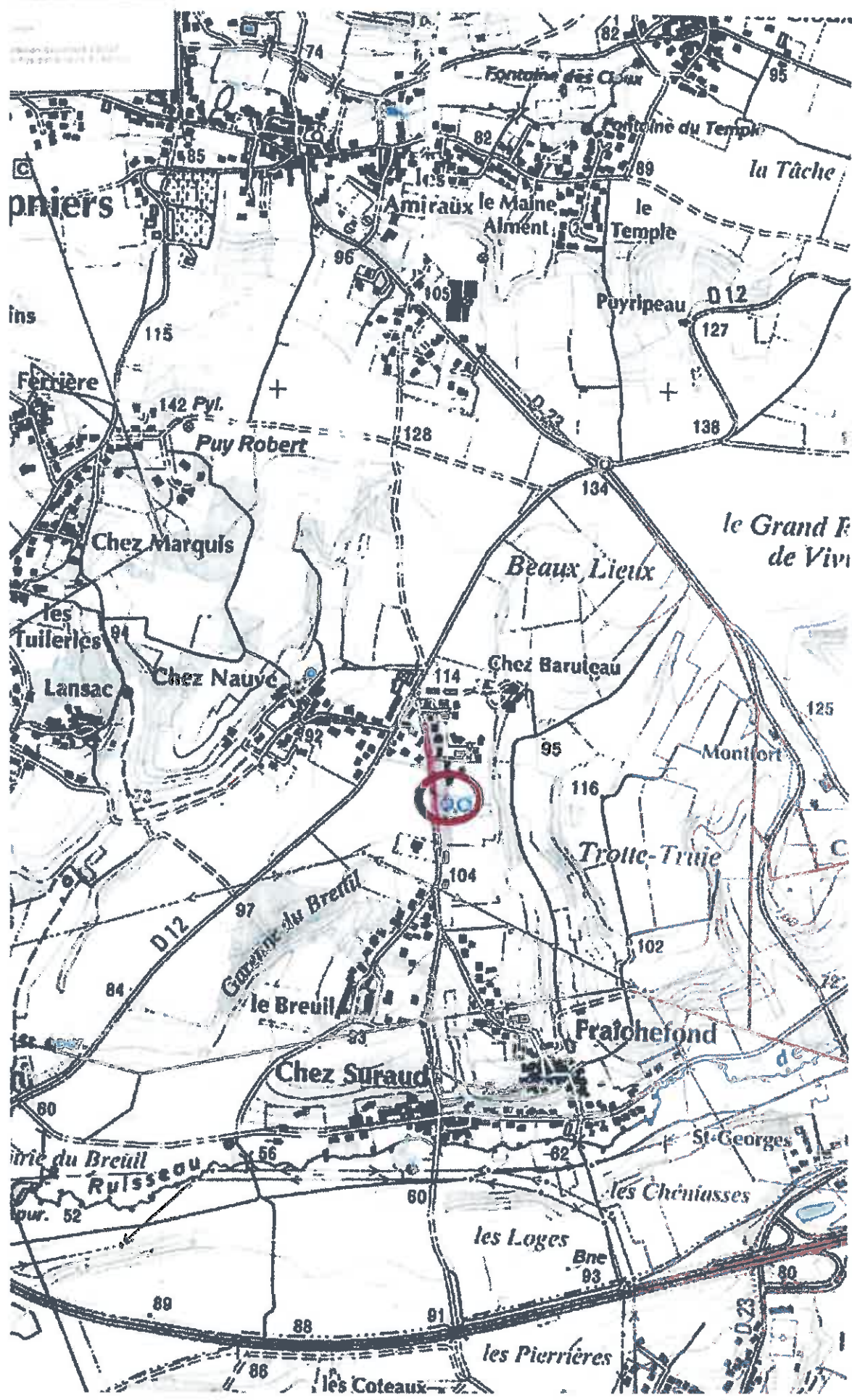


# Demande mise à disposition de terrain pour l'implantation d'un poste de distribution publique



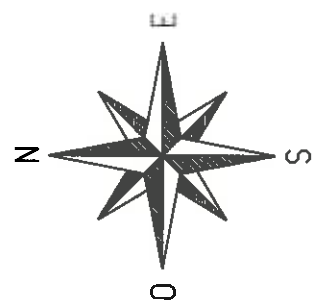
En rouge zone d'implantation du poste.

Commune de CHAMPNIERS, lieu dit Chez Baruteau



**PLAN D ENSEMBLE**

Echelle : 1/1250



Commune de CHAMPNIERS

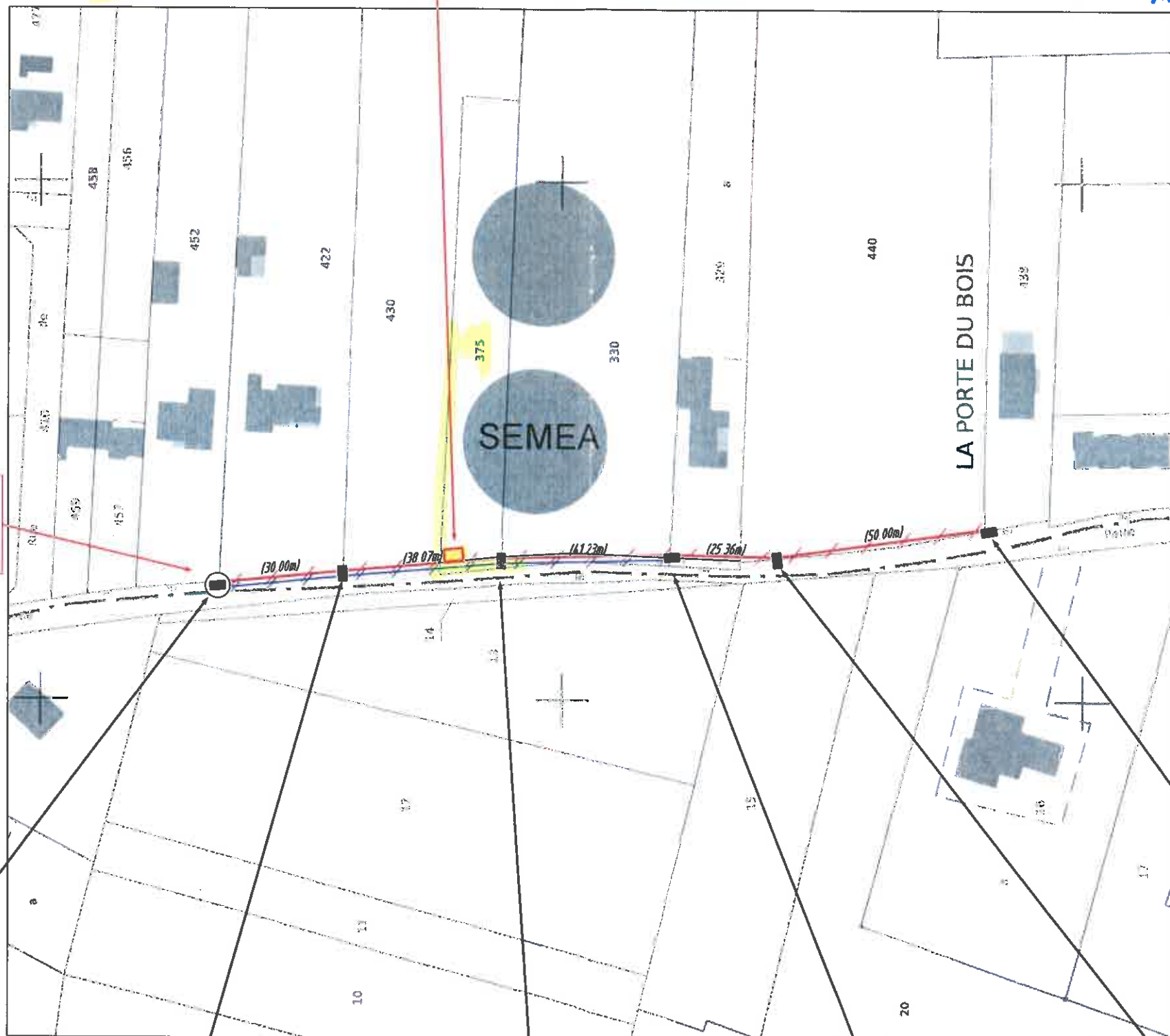
**Section AZ**

Création Poste PSSB CHEZ BARUTEAU

Parcelle de mise à disposition de 4,50m x 3,00m  
soit 13,50m<sup>2</sup>

Je soussigné, M. \_\_\_\_\_ reconnais qu'un  
plan cadastral m'a été remis ce jour avec le tracé de la  
ligne projetée sur la ou les parcelle(s) m'appartenant,  
Date: \_\_\_\_\_ Signature: \_\_\_\_\_

*[Signature]*  
Pour le Président,  
Le Vice-Président,  
Jacques BOUCHAUD



Suppression des lignes aériennes HTA et BT  
Enfouissement des réseaux par ERDF

**Section CH**


<p>11 A 1000</p> <p>A DEPOSER</p> <p><b>D1</b></p> <p>—DEPOSE—</p> <p>1 H61 100KVA 1 NA - 3 pinces - 3 AN2 3 Paraf. - 1 MATM - 6 ponts 1 Transfo - 1 coffret disjoncteur B.P 1 RAS BT+EP</p>	<p>13 D 3.2</p> <p>A DEPOSER</p> <p><b>D2</b></p> <p>1 NAD - 6 AN3 - 6 pinces 3 paraf. - 1 RAS HTA 1 MATM isolée 1 VHT/CI 1 ES 70/bridage - 1 B2.AS</p>	<p>11.5x150</p> <p>A DEPOSER</p> <p><b>D3</b></p> <p>3 VHT/CI/bridage 1 ES 70 - 1 RAS EP</p>	<p>11 D 6.5</p> <p>A DEPOSER</p> <p><b>D4</b></p> <p>2 VHT/CI - 1 VHT/CT sur bridage 1 EAS 70 - 1 MALT isolée 2 B4.AS - 1 RAS EP</p>	<p>11.5x100</p> <p>A DEPOSER</p> <p><b>D5</b></p> <p>3 VHT/CI</p>	<p>11 E 8</p> <p>A DEPOSER</p> <p><b>D6</b></p> <p>1 NA - 3 AN2 - 3 RL 1 RAS HTA - 3 paraf. 1 MATM - 3 pont gainés</p>
--	---	--	--	---	--

Commune de CHAMPNIERS  
Section AZ parcelle N° 375

Je soussigné, M. *Baruteau* reconnais qu'un plan cadastral m'a été remis ce jour avec le tracé de la ligne projetée sur la ou les parcelle(s) m'appartenant.  
Signature: *Baruteau*  
Pour le Président,  
Le Vice-Président,  
*Jacky BOUCHAUD*

Création Poste PSSB " CHEZ BARUTEAU "

Parcelle de mise à disposition  
4.5m x 3m = 13.50 m<sup>2</sup>



Reprendre clôture existante fermeture provisoire  
accès sécurisé par poteaux bois et grillage galvanisé

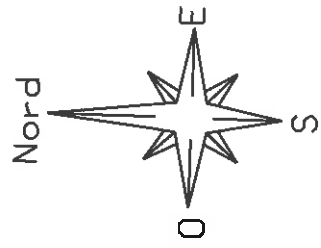


Remblaiement entourage du Poste à créer, en terre végétale

Abattage de 3 arbres + 2 arbres à élaguer, évacuation des déchets végétaux

**PLAN D'IMPLANTATION**

**Echelle : 1/200**

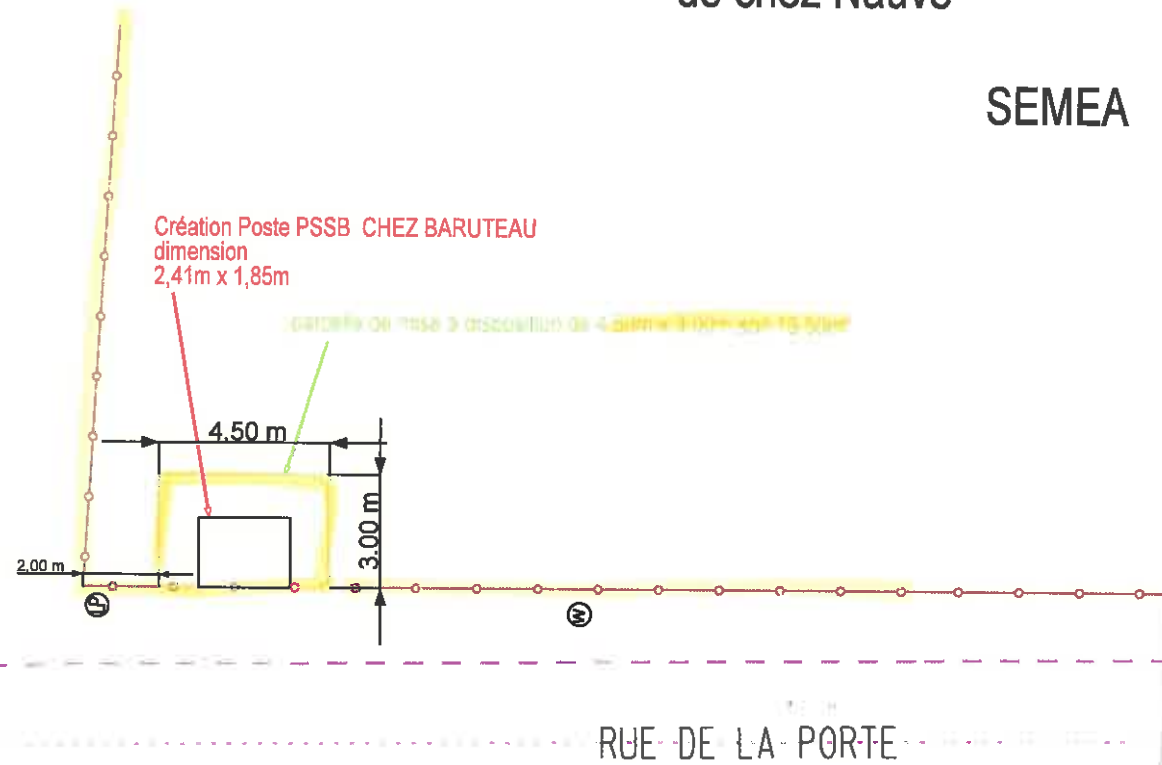


Je soussigné, M. *12/06/2014* reconnais qu'un plan cadastral m'a été remis ce jour avec le tracé de la ligne projetée sur la ou les parcelle(s) m'appartenant.  
Date: *12/06/2014* Signature: *[Signature]*  
Pour le Président,  
Le Vice-Président,  
**Jacques BOUCHAUD**

Section ZA  
parcelle N° 375

Site réservoir d'eau potable  
de chez Nauve

SEMEA



*[Signature]*